SEZIONI CONTABILI - TRATTO 3

N° Sez	TRATTO	Progressiva	RILEVATO			STRADA			SCOTICO			MATERALE GRADONATURA		
			Area	Volume	Volume cum.	Area	Volume	Volume cum.	Area	Volume	Volume cum.	Area	Volume	Volume cum.
			m²	m³	m³	m²	m³	m³	m²	m³	m³	m²	m³	m³
50	TRATTO 3	Station: 4+541.33	6.50	649.90	9848.44	0.63	62.04	1068.64	1.68	168.88	2611.19	1.30	154.60	2587.84
51	TRATTO 3	Station: 4+617.88	7.69	543.12	10391.56	0.63	48.23	1116.86	1.74	130.90	2742.09	1.92	123.25	2711.09
52	TRATTO 3	Station: 4+708.37	6.59	646.10	11037.66	0.63	57.01	1173.87	1.61	151.57	2893.66	1.12	137.54	2848.63
53	TRATTO 3	Station: 4+776.58	7.21	470.65	11508.31	0.63	42.97	1216.85	1.88	119.03	3012.69	1.95	104.70	2953.33
54	TRATTO 3	Station: 4+887.90	10.58	990.25	12498.56	0.63	70.13	1286.98	1.88	209.28	3221.97	2.23	232.66	3185.99
55	TRATTO 3	Station: 4+957.62	8.91	679.45	13178.01	0.63	43.92	1330.90	1.84	129.68	3351.65	1.73	138.05	3324.04
56	TRATTO 3	Station: 5+024.69	9.50	617.38	13795.39	0.63	42.25	1373.15	1.88	124.75	3476.40	2.06	127.10	3451.14
57	TRATTO 3	Station: 5+177.97	6.16	1200.18	14995.57	0.63	96.57	1469.72	1.80	282.04	3758.44	2.36	338.75	3789.88
58	TRATTO 3	Station: 5+255.00	1.32	288.09	15283.66	0.63	48.53	1518.25	0.78	99.37	3857.81	0.00	90.90	3880.78

Regione Autonoma della Sardegna
Servizio del Genio civile di Oristano

REGOLARIZZAZIONE E ADEGUAMENTO DELLE ARGINATURE DEL RIO MOGORO NEL TRATTO INTERMEDIO (TRA IL PONTE FERROVIARIO E LA CONFLUENZA CON IL CANALE ACQUE ALTE) PER IL CONSEGUIMENTO DELLA PERCORRIBILITÀ SUL CORONAMENTO - ARGINE DESTRO

PROGETTO DEFINITIVO-ESECUTIVO

Allegato
9C

Scala
1:100

SEZIONI CONTABILI DI PROGETTO
TRATTO 3

file

rev.	data	oggetto
00	06-2023	
01	09-2023	
02	11-2023	
03	07-2023	
04	07-2023	

SarLand
Ingegneria e Architettura

ORDINE INGEGNERI PROVINCIA CAGLIARI
N. 5044 Dott. Ing. ALESSANDRO LAI

Ing. Alessandro Lai
Dott. Geol. Antonello P.L. Gellon
Ing. Alice Scanu
Ing. Marcello Mesina
Ing. Michele Francesco Mannai
Ing. Francesco Lai
Dott. Alessandro Milia

RESPONSABILE DEL PROCEDIMENTO
Ing. Stefano Piga

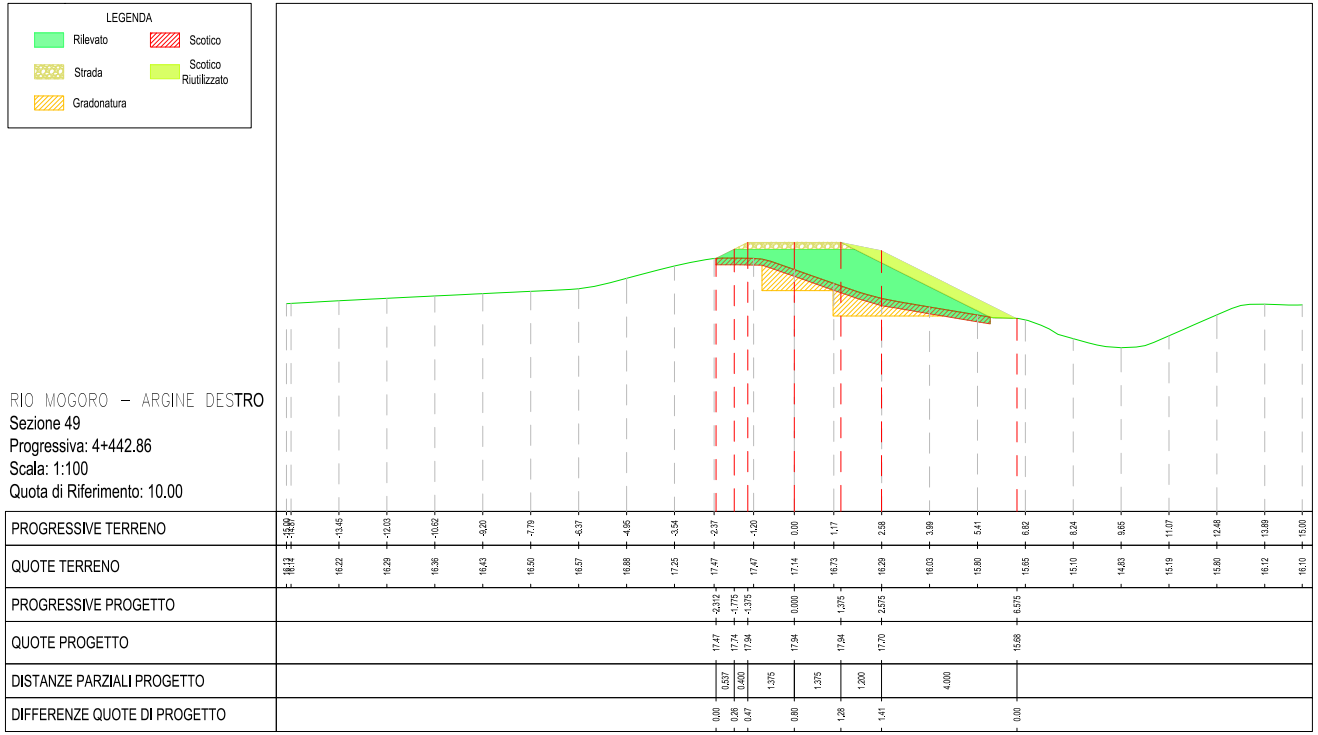

RIO MOGORO – ARGINE DESTRO
Sezione 49
Progressiva: 4+442.86
Scala: 1:100
Quota di Riferimento: 10.00

LEGENDA
Rilevato
Scotico
Strada
Scotico Riutilizzato
Gradonatura
PROGRESSIVE TERRENO -15.00 -14.87 -13.45 -12.03 -10.62 -9.20 -7.79 -6.37 -4.95 -3.54 -2.37 -1.20 0.00 1.17 2.58 3.99 5.41 6.82 8.24 9.65 11.07 12.48 13.89 15.00
QUOTE TERRENO 16.12 16.12 16.22 16.29 16.36 16.43 16.50 16.57 16.88 17.25 17.47 17.47 17.14 16.73 16.29 16.03 15.80 15.65 15.10 14.83 15.19 15.80 16.12 16.10
PROGRESSIVE PROGETTO -2.312 -1.775 -1.375 0.000 1.375 2.575 6.575
QUOTE PROGETTO 17.47 17.74 17.94 17.94 17.94 17.70 15.68
DISTANZE PARZIALI PROGETTO 0.537 0.400 1.375 1.375 1.200 4.000
DIFFERENZE QUOTE DI PROGETTO 0.00 0.26 0.47 0.80 1.28 1.41 0.00

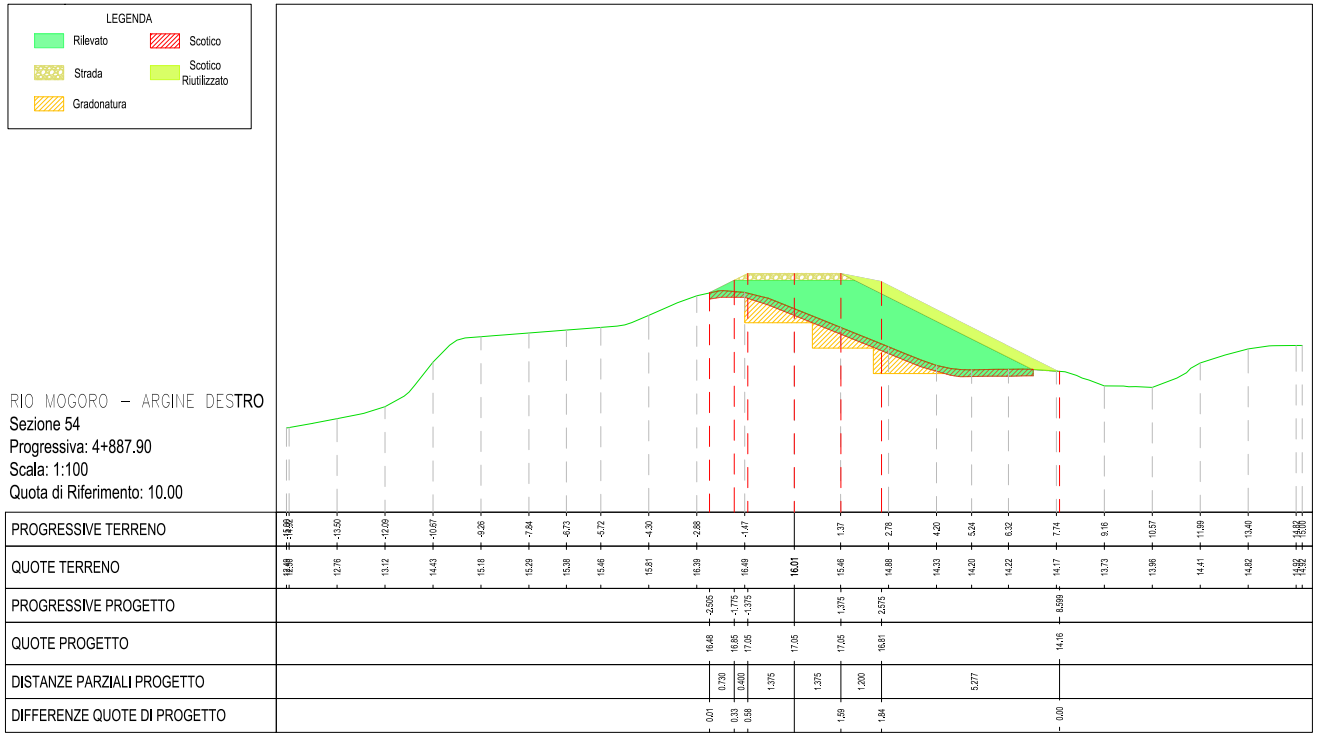

RIO MOGORO – ARGINE DESTRO
Sezione 54
Progressiva: 4+887.90
Scala: 1:100
Quota di Riferimento: 10.00

LEGENDA
Rilevato
Scotico
Strada
Scotico Riutilizzato
Gradonatura
PROGRESSIVE TERRENO -15.00 -14.92 -13.50 -12.09 -10.67 -9.26 -7.84 -6.73 -5.72 -4.30 -2.88 -1.47 1.37 2.78 4.20 5.24 6.32 7.74 9.16 10.57 11.99 13.40 14.82 15.00
QUOTE TERRENO 12.49 12.58 12.76 13.12 14.43 15.18 15.29 15.38 15.46 15.81 16.39 16.49 16.01 15.46 14.88 14.33 14.20 14.22 14.17 13.73 13.96 14.41 14.82 14.92 14.92
PROGRESSIVE PROGETTO -2.505 -1.775 -1.375 1.375 2.575 8.599
QUOTE PROGETTO 16.48 16.85 17.05 17.05 17.05 16.81 14.16
DISTANZE PARZIALI PROGETTO 0.730 0.400 1.375 1.375 1.200 5.277
DIFFERENZE QUOTE DI PROGETTO 0.01 0.33 0.58 1.59 1.84 0.00

LEGENDA

🟩 Rilevato	▨ Scotico
▨ Strada	🟩 Scotico Riutilizzato
▨ Gradonatura	

RIO MOGORO – ARGINE DESTRO

Sezione 50
Progressiva: 4+541.33
Scala: 1:100
Quota di Riferimento: 10.00

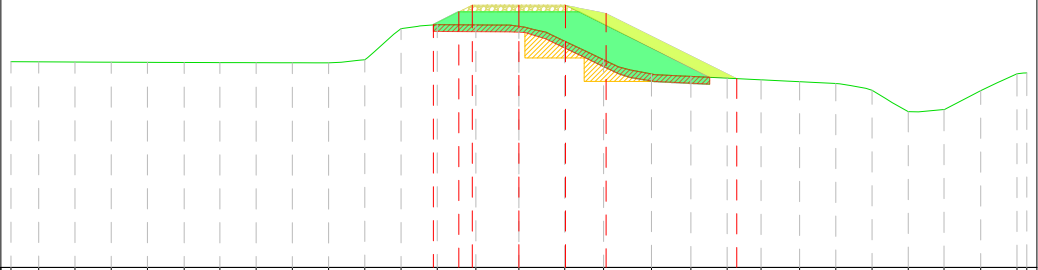

PROGRESSIVE TERRENO	-15.00	-14.18	-13.11	-12.04	-10.97	-9.89	-8.83	-7.76	-6.69	-5.62	-4.55	-3.48	-2.41		-1.27		1.35	2.50	3.91	5.08	6.15		7.15	8.29	9.36	10.43	11.50	12.56	13.64	14.71	15.00
QUOTE TERRENO	16.07	16.07	16.06	16.06	16.05	16.05	16.05	16.04	16.04	16.04	16.13	17.05	17.17		17.16	17.12	16.68	16.13	15.71	15.64	15.59		15.54	15.48	15.43	15.23	14.60	14.66	15.22	15.72	15.74
PROGRESSIVE PROGETTO													-2.526	-1.774	-1.375		1.375	2.576				6.434									
QUOTE PROGETTO													17.17	17.54	17.74	17.74	17.74	17.51				15.57									
DISTANZE PARZIALI PROGETTO														0.752	0.399	1.375	1.375	1.201				3.858									
DIFFERENZE QUOTE DI PROGETTO													0.01	0.38	0.58		1.08	1.41				0.00									

LEGENDA

🟩 Rilevato	▨ Scotico
▨ Strada	🟩 Scotico Riutilizzato
▨ Gradonatura	

RIO MOGORO – ARGINE DESTRO

Sezione 51
Progressiva: 4+617.88
Scala: 1:100
Quota di Riferimento: 10.00

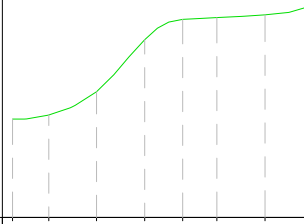

PROGRESSIVE TERRENO	-15.00	-13.93	-12.52	-11.10	-9.97	-8.96	-7.54
QUOTE TERRENO	12.90	13.02	13.71	15.25	15.85	15.90	15.98
PROGRESSIVE PROGETTO							
QUOTE PROGETTO							
DISTANZE PARZIALI PROGETTO							
DIFFERENZE QUOTE DI PROGETTO							

LEGENDA

🟩 Rilevato	▨ Scotico
▨ Strada	🟩 Scotico Riutilizzato
▨ Gradonatura	

RIO MOGORO – ARGINE DESTRO

Sezione 55
Progressiva: 4+957.62
Scala: 1:100
Quota di Riferimento: 10.00

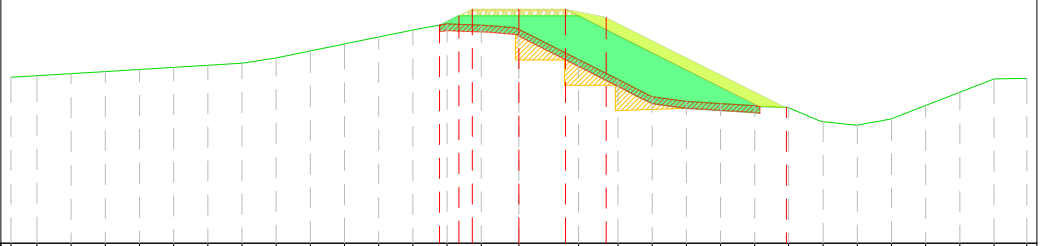

PROGRESSIVE TERRENO	-15.00	-14.24	-13.23	-12.22	-11.21	-10.20	-9.19	-8.18	-7.17	-6.16	-5.15	-4.14	-3.13	-2.12		-1.11			1.76		2.93	3.94	4.95	5.96	6.97	7.97	8.99	9.99	11.00	12.01	13.02	14.03	15.00
QUOTE TERRENO	14.90	14.95	15.01	15.07	15.13	15.19	15.25	15.32	15.47	15.68	15.88	16.09	16.30	16.48		16.44	16.31		15.42		14.84	14.33	14.19	14.12	14.06	14.00	13.59	13.49	13.67	14.07	14.46	14.85	14.87
PROGRESSIVE PROGETTO														-2.343	-1.772	-1.375		1.375		2.578						7.902							
QUOTE PROGETTO														16.42	16.71	16.91	16.91	16.91		16.67						14.01							
DISTANZE PARZIALI PROGETTO															0.571	0.397	1.375	1.375		1.203						5.324							
DIFFERENZE QUOTE DI PROGETTO														-0.02	0.24	0.46		1.29		1.66						0.00							

LEGENDA

🟩 Rilevato	▨ Scotico
▨ Strada	🟩 Scotico Riutilizzato
▨ Gradonatura	

RIO MOGORO – ARGINE DESTRO

Sezione 56
Progressiva: 5+024.69
Scala: 1:100
Quota di Riferimento: 10.00

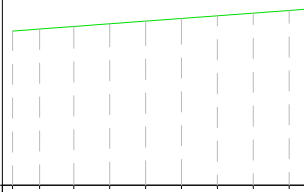

PROGRESSIVE TERRENO	-15.00	-14.20	-13.19	-12.13	-11.07	-10.01	-8.95	-7.89	-6.83
QUOTE TERRENO	14.55	14.61	14.69	14.77	14.85	14.92	15.00	15.08	15.16
PROGRESSIVE PROGETTO									
QUOTE PROGETTO									
DISTANZE PARZIALI PROGETTO									
DIFFERENZE QUOTE DI PROGETTO									

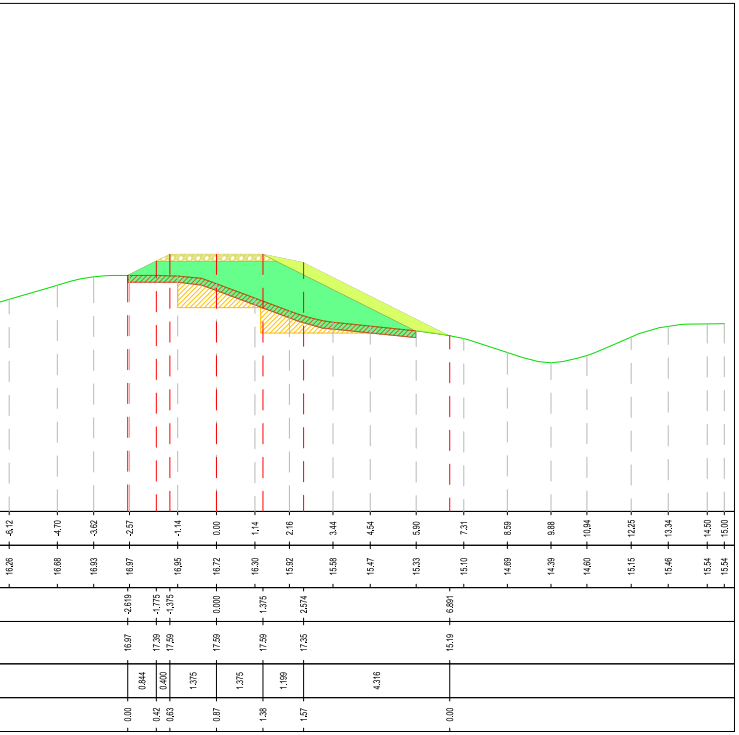
-6.12 -4.70 -3.62 -2.57 -1.14 0.00 1.14 2.16 3.44 4.54 5.90 7.31 8.59 9.88 10.94 12.25 13.34 14.50 15.00
16.26 16.68 16.93 16.97 16.95 16.72 16.30 15.92 15.58 15.47 15.33 15.10 14.69 14.39 14.60 15.15 15.46 15.54 15.54
-2.619 -1.775 -1.375 0.000 1.375 2.574 6.891
16.97 17.39 17.59 17.59 17.59 17.35 15.19
0.844 0.400 1.375 1.375 1.199 4.316
0.00 0.42 0.63 0.87 1.38 1.57 0.00

RIO MOGORO – ARGINE DESTRO
Sezione 52
Progressiva: 4+708.37
Scala: 1:100
Quota di Riferimento: 10.00

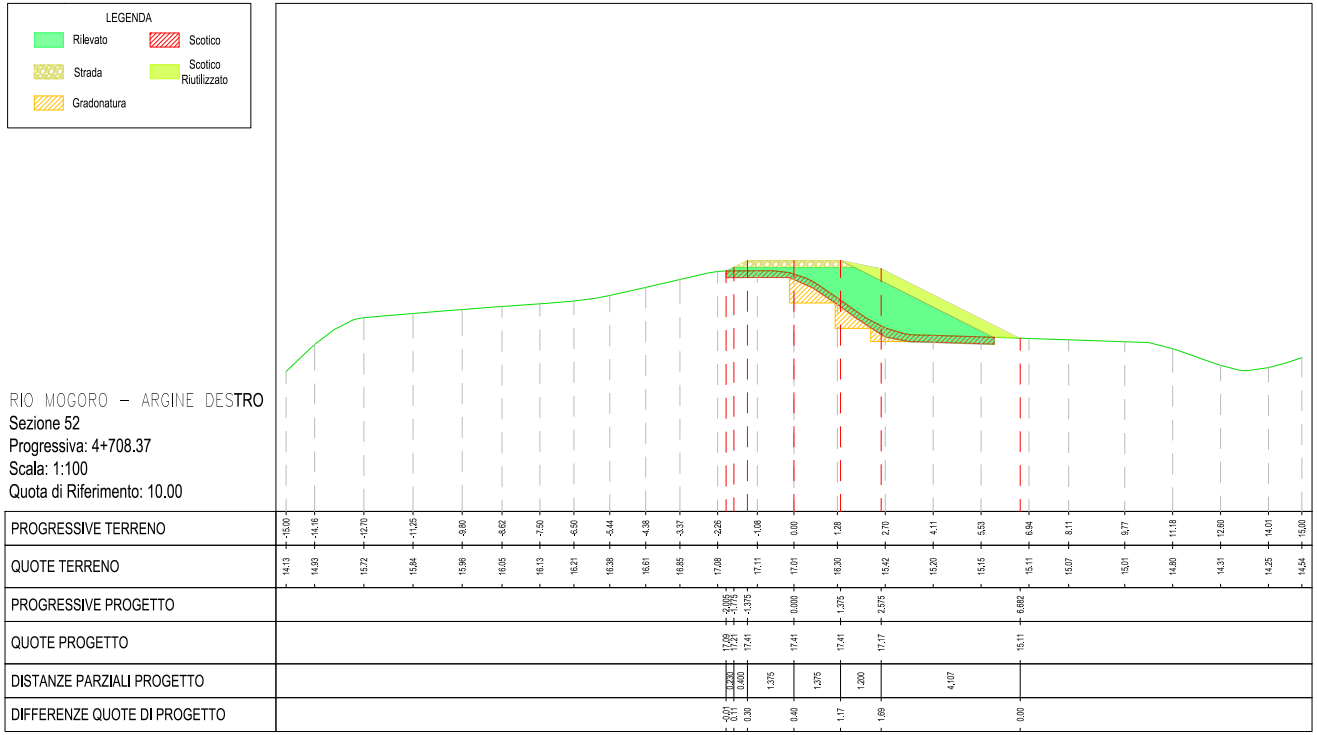
LEGENDA
Rilevato
Scotico
Strada
Scotico Riutilizzato
Gradonatura
PROGRESSIVE TERRENO: -15.00 -14.16 -12.70 -11.25 -9.80 -8.62 -7.50 -6.50 -5.44 -4.38 -3.37 -2.26 -1.08 0.00 1.28 2.70 4.11 5.53 6.94 8.11 9.77 11.18 12.60 14.01 15.00
QUOTE TERRENO: 14.13 14.93 15.72 15.84 15.96 16.05 16.13 16.21 16.38 16.61 16.85 17.08 17.11 17.01 16.30 15.42 15.20 15.15 15.11 15.07 15.01 14.80 14.31 14.25 14.54
PROGRESSIVE PROGETTO: -2.005 -1.775 -1.375 0.000 1.375 2.575 6.682
QUOTE PROGETTO: 17.09 17.21 17.41 17.41 17.41 17.17 15.11
DISTANZE PARZIALI PROGETTO: 0.230 0.400 1.375 1.375 1.200 4.107
DIFFERENZE QUOTE DI PROGETTO: -0.01 0.11 0.30 0.40 1.17 1.69 0.00

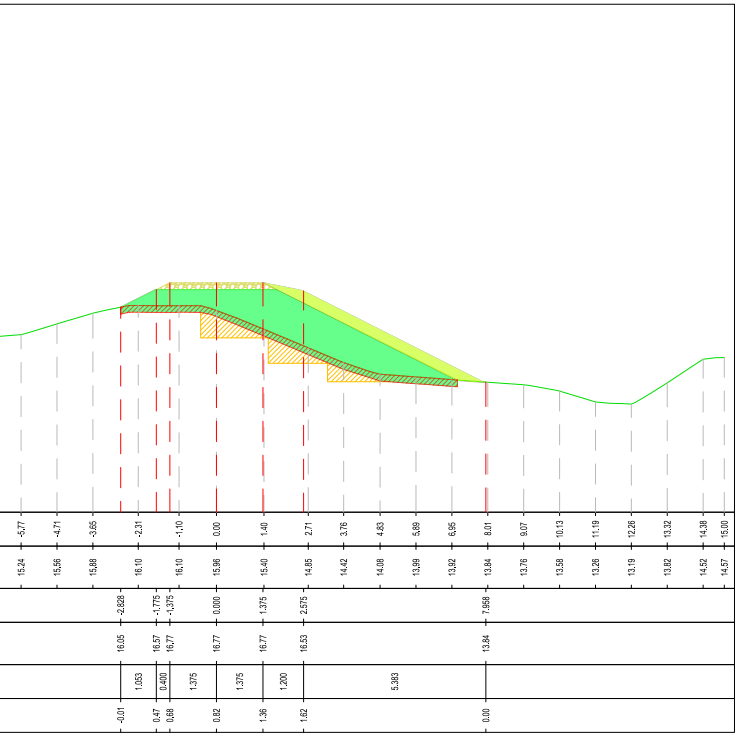
-5.77 -4.71 -3.65 -2.31 -1.10 0.00 1.40 2.71 3.76 4.83 5.89 6.95 8.01 9.07 10.13 11.19 12.26 13.32 14.38 15.00
15.24 15.56 15.88 16.10 16.10 15.96 15.40 14.85 14.42 14.08 13.99 13.92 13.84 13.76 13.58 13.26 13.19 13.82 14.52 14.57
-2.828 -1.775 -1.375 0.000 1.375 2.575 7.958
16.05 16.57 16.77 16.77 16.77 16.53 13.84
1.053 0.400 1.375 1.375 1.200 5.383
-0.01 0.47 0.68 0.82 1.36 1.62 0.00

RIO MOGORO – ARGINE DESTRO
Sezione 57
Progressiva: 5+177.97
Scala: 1:100
Quota di Riferimento: 10.00

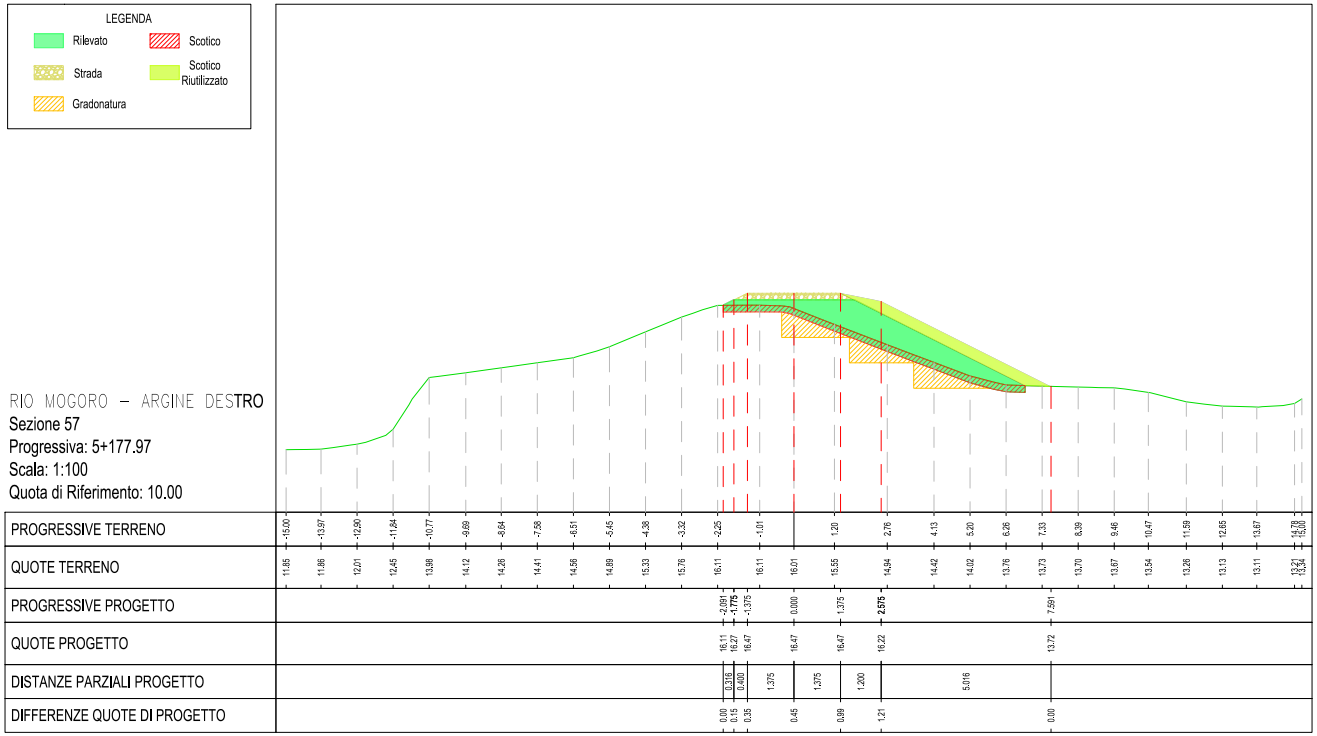
LEGENDA
Rilevato
Scotico
Strada
Scotico Riutilizzato
Gradonatura
PROGRESSIVE TERRENO: -15.00 -13.97 -12.90 -11.84 -10.77 -9.69 -8.64 -7.58 -6.51 -5.45 -4.38 -3.32 -2.25 -1.01 1.20 2.76 4.13 5.20 6.26 7.33 8.39 9.46 10.47 11.59 12.65 13.67 14.78 15.00
QUOTE TERRENO: 11.85 11.86 12.01 12.45 13.98 14.12 14.26 14.41 14.56 14.89 15.33 15.76 16.11 16.11 16.01 15.55 14.94 14.42 14.02 13.76 13.73 13.70 13.67 13.54 13.26 13.13 13.11 13.21 13.34
PROGRESSIVE PROGETTO: -2.091 -1.775 -1.375 0.000 1.375 2.575 7.591
QUOTE PROGETTO: 16.11 16.27 16.47 16.47 16.47 16.22 13.72
DISTANZE PARZIALI PROGETTO: 0.316 0.400 1.375 1.375 1.200 5.016
DIFFERENZE QUOTE DI PROGETTO: 0.00 0.15 0.35 0.45 0.99 1.21 0.00

LEGENDA

🟩 Rilevato
▨ Scotico
▦ Strada
🟩 Scotico Riutilizzato
▨ Gradonatura

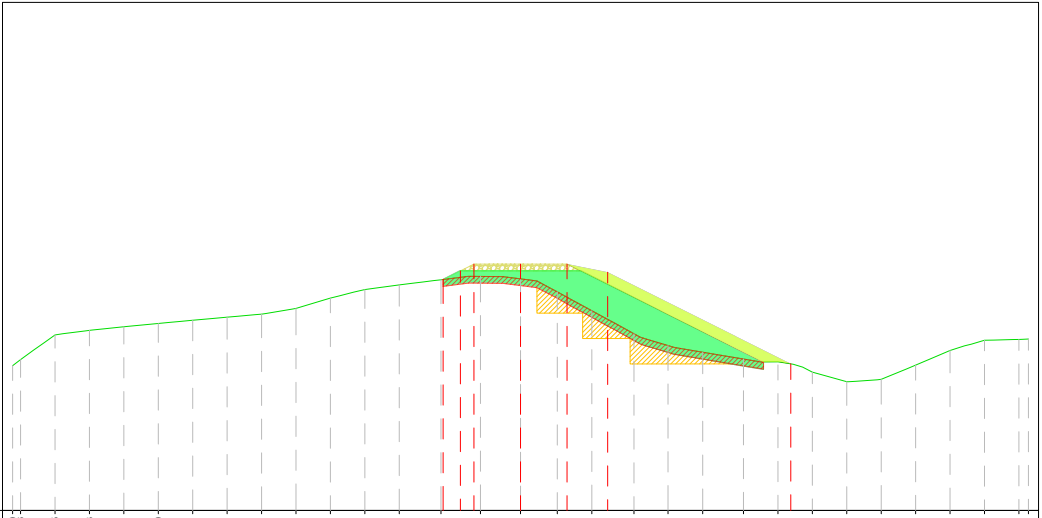

RIO MOGORO – ARGINE DESTRO
Sezione 53
Progressiva: 4+776.58
Scala: 1:100
Quota di Riferimento: 10.00

PROGRESSIVE TERRENO	-15.00	-14.76	-13.75	-12.73	-11.71	-10.70	-9.68	-8.66	-7.65	-6.63	-5.61	-4.60	-3.58	-2.35				-1.18	0.00	1.09		2.11		3.35	4.36	5.38	6.59	7.60		8.62	9.64	10.65	11.67	12.69	13.70	14.72	15.00
QUOTE TERRENO	14.27	14.45	15.18	15.32	15.42	15.52	15.61	15.70	15.80	15.96	16.27	16.52	16.66	16.81				16.91	16.84	16.45		15.89		15.21	14.87	14.67	14.47	14.37		14.08	13.80	13.87	14.29	14.72	15.02	15.05	15.06
PROGRESSIVE PROGETTO															-2.285	-1.775	-1.375		0.000		1.375		2.575						7.891								
QUOTE PROGETTO															16.82	17.07	17.27		17.27		17.27		17.01						14.33								
DISTANZE PARZIALI PROGETTO																0.510	0.400		1.375		1.375		1.200						5.406								
DIFFERENZE QUOTE DI PROGETTO															0.00	0.19	0.36		0.43		0.98		1.37						0.00								

LEGENDA

🟩 Rilevato
▨ Scotico
▦ Strada
🟩 Scotico Riutilizzato
▨ Gradonatura

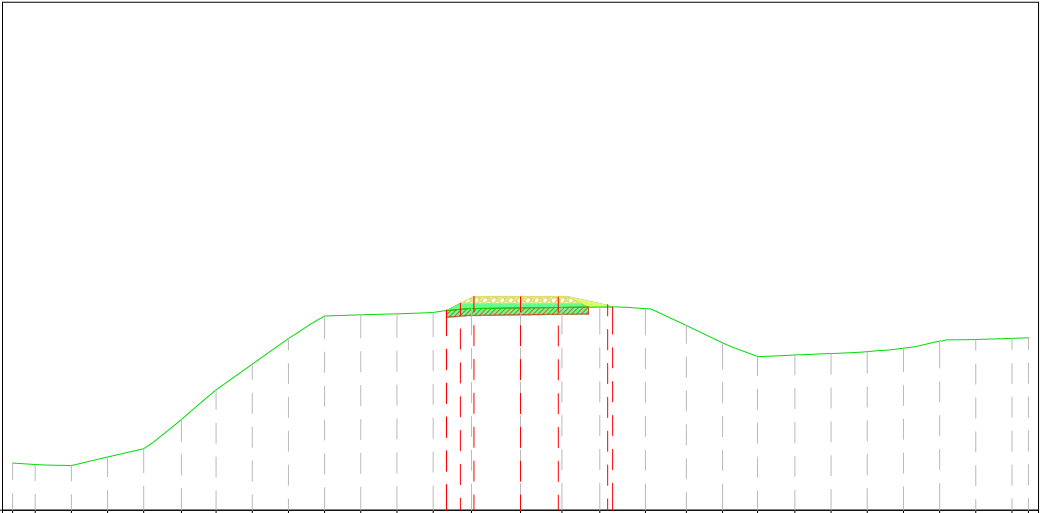

RIO MOGORO – ARGINE DESTRO
Sezione 58
Progressiva: 5+255.00
Scala: 1:100
Quota di Riferimento: 10.00

PROGRESSIVE TERRENO	-15.00	-14.33	-13.27	-12.20	-11.13	-10.01	-8.99	-7.92	-6.85	-5.79	-4.72	-3.65	-2.58			-1.45				1.22		2.34		3.69	4.90	5.97	7.00	8.10	9.17	10.24	11.31	12.38	13.45	14.51	15.00
QUOTE TERRENO	11.39	11.35	11.32	11.57	11.82	12.68	13.55	14.31	15.07	15.74	15.77	15.80	15.84			15.95		15.97		15.99		16.00		15.95	15.45	14.94	14.54	14.59	14.63	14.68	14.78	14.99	15.04	15.08	15.09
PROGRESSIVE PROGETTO														-2.182	-1.775		-1.375		1.115		2.259		2.719												
QUOTE PROGETTO														15.90	16.11		16.31	16.30	16.29		16.08		16.00												
DISTANZE PARZIALI PROGETTO															0.407		0.400	1.375	1.115		1.144		0.461												
DIFFERENZE QUOTE DI PROGETTO														0.02	0.18		0.36		0.31		0.08		0.00												